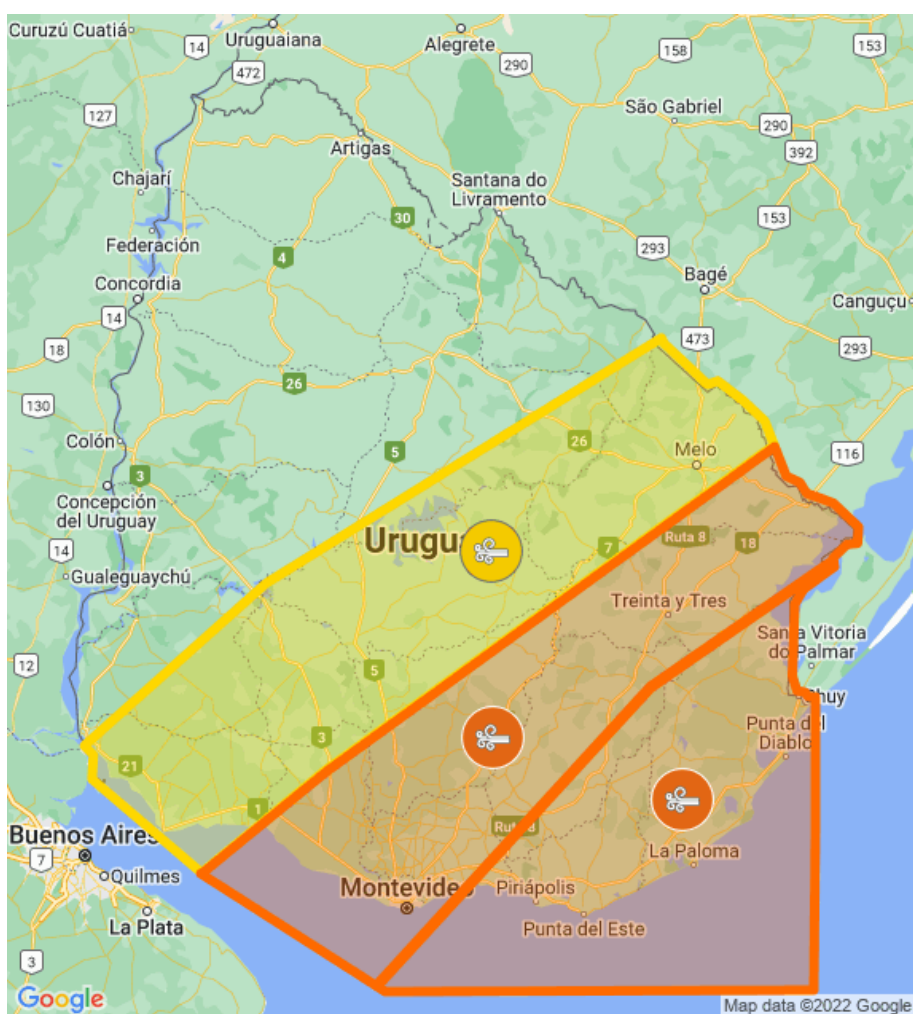


Alerta Meteorológica Vigente

Emitido el 17/05/2022 06:30Hs



Fenómeno : Vientos muy fuertes y persistentes

Nivel de alerta: Naranja

Comienzo : 17/05/2022 06:30Hs

Actualización : 17/05/2022 18:30Hs

Probabilidad : > 75%

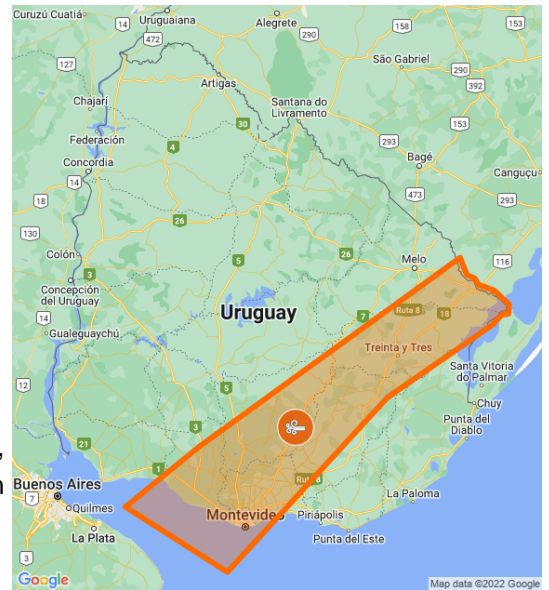
Detalles :

Ciclón sub-tropical se aproxima a zonas costeras del territorio, generando vientos sostenidos del SW y S entre 60-70 km/h, con rachas entre 80-100 km/h.

Esta situación estará acompañada de chaparrones.

Se continuará monitoreando la situación y se informará ante eventuales cambios.

Próxima actualización a las 18:30 hora local o ante eventuales cambios.



Principales localidades :

Canelones: Aguas Corrientes, Atlántida, Barra de Carrasco, Barros Blancos, Camino del Andaluz y Ruta 84, Canelones, Ciudad de la Costa, Colonia Nicolich, El Pinar, Empalme Olmos, Estación Atlántida, Estación Pedrera, Joaquín Suárez, Juanicó, La Paz, Las Piedras, Las Toscas, Los Cerrillos, Marindia, Migués, Montes, Neptunia, Pando, Paso Carrasco, Pinamar - Pinepark, Progreso, Ruta 74, Salinas, San Antonio, San Bautista, San Jacinto, San Ramón, Santa Lucía, Santa Rosa, Sauce, Soca, Tala, Toledo, Villa Aeroparque, Villa Crespo y San Andrés, Villa Felicidad y Villa San José.

Cerro Largo: Arbolito, Getulio Vargas, Lago Merín, Las Cañas, Plácido Rosas, Poblado Uruguay y Río Branco.

Florida: 25 de Agosto, 25 de Mayo, Alejandro Gallinal, Cardal, Casupa, Chamizo, Florida, Fray Marcos, Independencia, La Cruz, Mendoza, Mendoza Chico, Nico Pérez, Reboledo y San Gabriel.

Lavalleja: Aramendía, Estación Solís, Gaetán, Illescas, José Batlle y Ordoñez, José Pedro Varela, Pirarajá, Polanco Norte, Polanco Sur, Villa del Rosario y Zapicán.

Montevideo: Todo el departamento.

San José: Capurro, Ciudad del Plata, Ecilda Paullier, Juan Soler, Kiyú-Ordeig, Libertad, Puntas de Valdez, Rafael Perazza, Rodríguez, San José de Mayo y Villa María.

Treinta y Tres: Arrocería Zapata, Arrozal Treinta y Tres, Ejido de Treinta y Tres, General Enrique Martínez, Isla Patrulla, María Albina, Mendizábal, Rincón, Treinta y Tres, Valentines, Vergara y Villa Sara.

Fenómeno : Vientos muy fuertes y persistentes

Nivel de alerta: Naranja

Comienzo : 17/05/2022 06:30Hs

Actualización : 17/05/2022 18:30Hs

Probabilidad : > 75%

Detalles :

Ciclón sub-tropical se aproxima a zonas costeras del territorio, generando vientos sostenidos del S entre 60-80 km/h, con rachas entre 100-130 km/h.

Esta situación estará acompañada de chaparrones.

Se continuará monitoreando la situación y se informará ante eventuales cambios.

Próxima actualización a las 18:30 hora local o ante eventuales cambios.

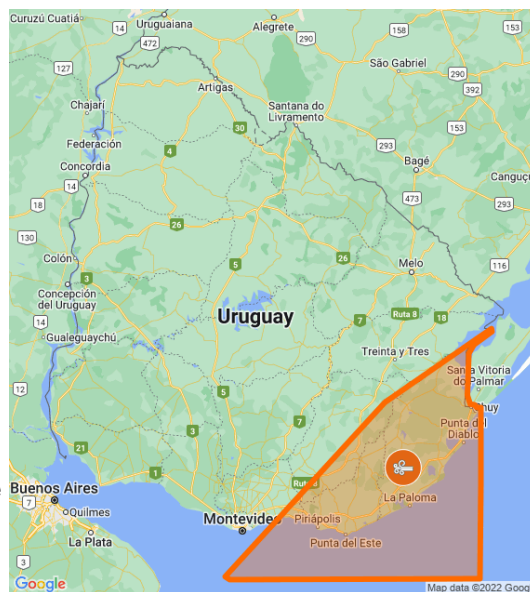
Principales localidades :

Canelones: Estación La Floresta, Jaureguiberry, La Floresta, Parque del Plata y San Luis.

Lavalleja: 19 de Junio, Colón, La Coronilla, Mariscal, Minas, San Francisco de las Sierras, Solís de Mataojo y Villa Serrana.

Maldonado: Todo el departamento.

Rocha: Todo el departamento.



Fenómeno : Vientos fuertes y persistentes

Nivel de alerta: Amarillo

Comienzo : 17/05/2022 06:30Hs

Finalización : 17/05/2022 18:30Hs

Probabilidad : > 75%

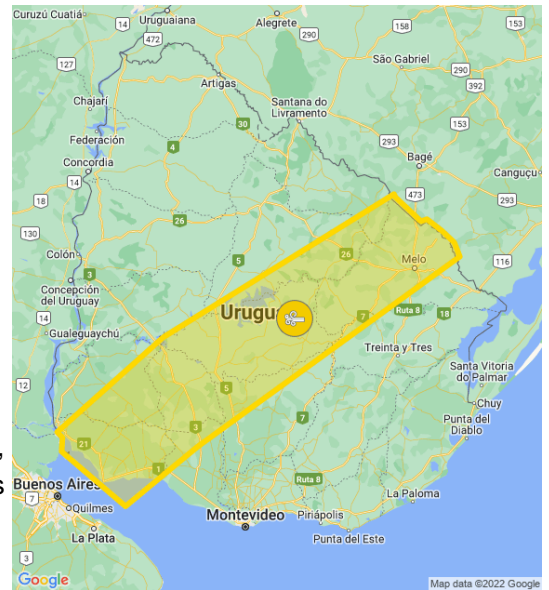
Detalles :

Ciclón sub-tropical se aproxima a zonas costeras del territorio, generando vientos sostenidos del SW entre 50-60 km/h, con rachas hasta 80 km/h.

Esta situación estará acompañada de chaparrones.

Se continuará monitoreando la situación y se informará ante eventuales cambios.

Próxima actualización a las 18:30 hora local o ante eventuales cambios.



Principales localidades :

Cerro Largo: Aceguá, Arachania, Arévalo, Barrio Hipodromo, Barrio La Vinchuca, Barrio López Benítez, Bañado de medina, Cerro de las Cuentas, Esperanza, Fraile Muerto, Isidoro Noblía, La Pedrera, Melo, Quebracho, Ramón Trigo, Toledo, Tres Islas y Tupambaé.

Colonia: Campana, Carmelo, Cerro Carmelo, Colonia Valdense, Colonia del Sacramento, Conchillas, El Semillero, Estanzuela, Florencio Sánchez, Gil, Juan Lacaze, La Paz, Los Pinos, Miguelete, Nueva Helvecia, Ombúes de Lavalle, Radial Conchillas, Rosario, Santa Ana y Tarariras.

Durazno: Todo el departamento.

Flores: Todo el departamento.

Florida: Capilla del Sauce, Cerro Chato, Goñi y Sarandí Grande.

Rivera: Vichadero.

San José: Mal Abrigo.

Soriano: Cardona, Egaña, José Enrique Rodó, Risso y Santa Catalina.

Tacuarembó: Caraguata, Las Toscas, Paso de los Toros, Punta de Carretera, Rincón del Bonete y San Gregorio de Polanco.

Treinta y Tres: Cerro Chato y Santa Clara de Olimar.